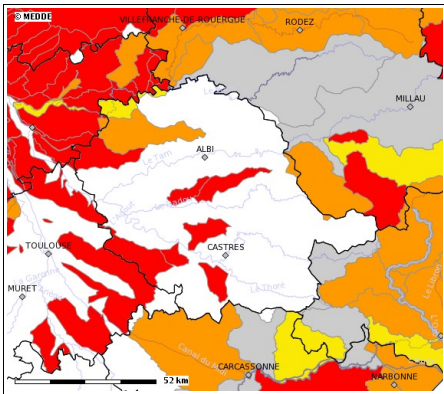


Bassin Tarn

Limitations de prélèvements :

BASSIN VERSANT*	LIMITATIONS	Carte <i>Propluvia</i> (clicquable)
Agros	Interdiction de prélever depuis le 26 juin, sauf cultures dérogoatoires.	 <p>(la carte n'est pas à jour, cliquez dessus pour voir la version actuelle)</p>
Ardial (En Guibaud)	Interdiction de prélever depuis le 2 juillet, sauf cultures dérogoatoires.	
Assou	Interdiction de prélever depuis le 1 Août, sauf cultures dérogoatoires.	
Bagas	Interdiction de prélever depuis le 16 juillet, sauf cultures dérogoatoires.	
Bernazobre	Tours d'eau de niveau 2 à partir du 10 oct., équivalent à 50 % de restrictions.	
Rance	Tours d'eau de niveau 2 à partir du 7 sept., équivalent à 50 % de restrictions.	
Tescou	Interdiction de prélever à partir du 4 juillet, sauf cultures dérogoatoires.	

*vous pouvez cliquer sur un bassin afin d'obtenir plus d'informations

État des lâchers pour le soutien d'étiage :

bassin versant	barrages (cours d'eau)	lâchers précédents	lâchers actuels
Bassin du Tarn	Saints-Peyres (<i>Agout</i>)	4 m ³ /s depuis le 09/09	1 m ³ /s depuis le 26/09
	Rassisse - Bancalié (<i>Dadou</i>)	0 m ³ /s à Rassisse 0 m ³ /s à Bancalié depuis le 16/09	0 m ³ /s à Rassisse 0,55 m ³ /s à Bancalié depuis le 20/09
	Cammazes (<i>Sor</i>)	ajustement des lâchers pour satisfaire le DOE* depuis le 26/06	
	Thérondel (<i>Tescou</i>)	70 l/s depuis le 16/09	0 l/s depuis le 24/09

Taux de remplissage :

Cliquer ici afin de connaître les taux de remplissage
des principales réserves du département du Tarn

Détail de l'hydrologique des cours d'eau et des restrictions :

- **Agout** : RAS

- **Agros** : le débit moyen journalier de l'Agros est inférieur au débit de crise* (fixé à 20 l/s) depuis le 25 juin. Il reste quasi inexistant depuis le 8 juillet.

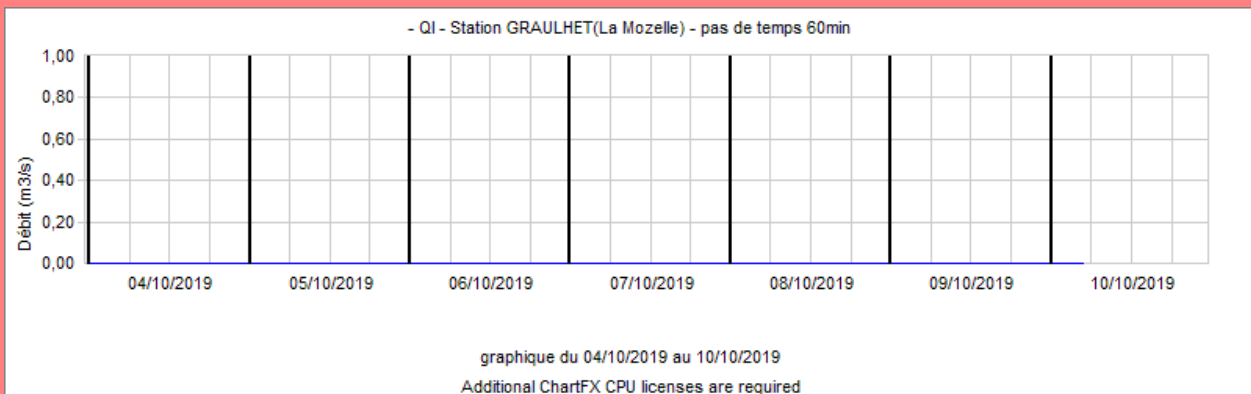
TOUS LES PRELEVEMENTS D'EAU SONT INTERDITS depuis le 26 juin 2019.

Toutefois :

les cultures légumières, le tabac, les cultures porte-graines (à l'exception des productions d'hybrides commerciaux de semences de maïs) et les pépinières bénéficient d'une restriction de niveau 2. Il sera fait application du tableau de tours d'eau de niveau 2 pour chacun des irrigants concernés par cette dérogation.

Ces prélèvements ne doivent pas occasionner d'assec aux abords immédiats du pompage.

(se reporter au calendrier des tours d'eau de l'Agros)



Ces données de débit sont issues de la DREAL Occitanie, elles sont **provisoire** et sont destinées principalement à un usage **immédiat**. Nous les diffusons **à titre d'information**.

- **Ardial (En Guibaud)** : le débit mesuré à la station de Guitalens est inférieur au débit de crise* (fixé à 20 l/s).

TOUS LES PRELEVEMENTS D'EAU SONT INTERDITS depuis le 2 juillet 2019.

(se reporter au calendrier des tours d'eau de l'Ardial)

*La station de mesure automatique des débits de l'Ardial à Guitalens n'est pas fonctionnelle.
Les débits sont actuellement mesurés manuellement par des agents de la DDT.*

- **Assou** : le débit moyen journalier de l'Assou est inférieur au débit de crise* (fixé à 40 l/s) depuis le 7 août.

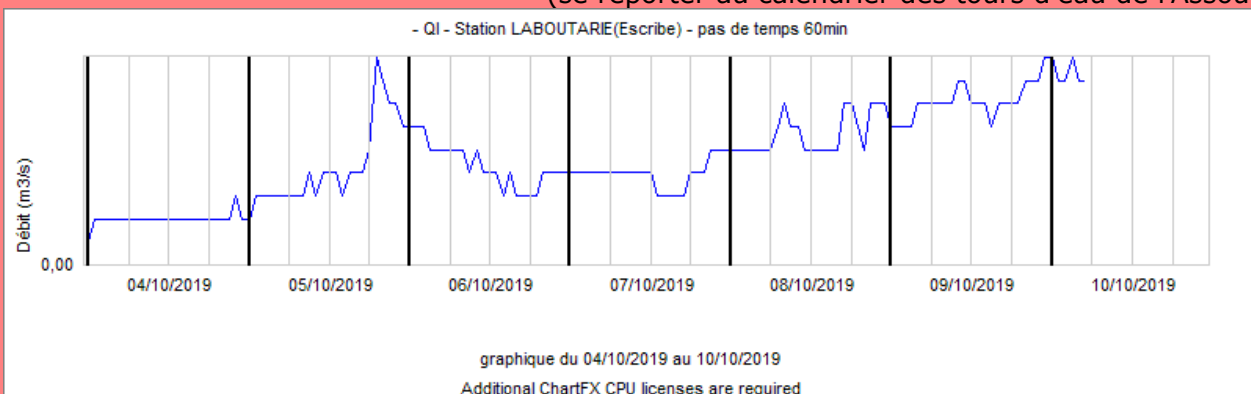
TOUS LES PRELEVEMENTS D'EAU SONT INTERDITS depuis le 19 juillet 2019.

Toutefois :

les cultures légumières, le tabac, les cultures porte-graines (à l'exception des productions d'hybrides commerciaux de semences de maïs) et les pépinières bénéficient d'une restriction de niveau 2. Il sera fait application du tableau de tours d'eau de niveau 2 pour chacun des irrigants concernés par cette dérogation.

Ces prélèvements ne doivent pas occasionner d'assec aux abords immédiats du pompage.

(se reporter au calendrier des tours d'eau de l'Assou)



Ces données de débit sont issues de la DREAL Occitanie, elles sont **provisoire** et sont destinées principalement à un usage **immédiat**. Nous les diffusons **à titre d'information**.

- **Bagas** : le débit moyen journalier du Bagas est inférieur au débit de crise* (fixé à 20 l/s) depuis le 14 juillet.

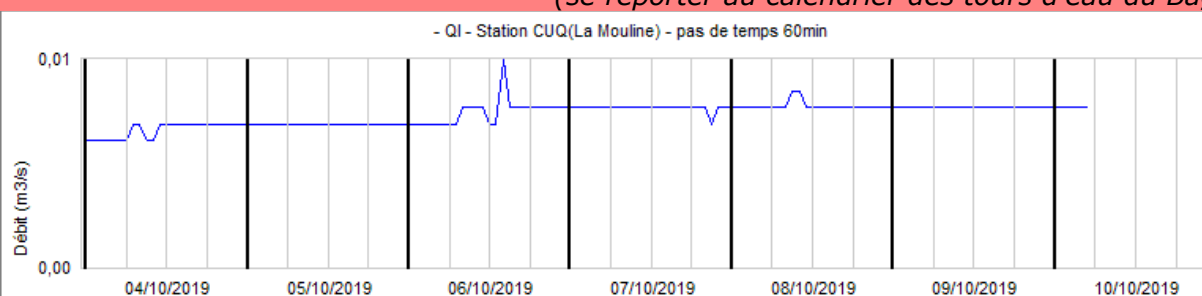
TOUS LES PRELEVEMENTS D'EAU SONT INTERDITS depuis le 16 juillet 2019.

Toutefois :

les cultures légumières, le tabac, les cultures porte-graines (à l'exception des productions d'hybrides commerciaux de semences de maïs) et les pépinières bénéficient d'une restriction de niveau 2. Il sera fait application du tableau de tours d'eau de niveau 2 pour chacun des irrigants concernés par cette dérogation.

Ces prélèvements ne doivent pas occasionner d'assec aux abords immédiats du pompage.

(se reporter au calendrier des tours d'eau du Bagas)



graphique du 04/10/2019 au 10/10/2019

Additional ChartFX CPU licenses are required

Ces données de débit sont issues de la DREAL Occitanie, elles sont **provisoire** et sont destinées principalement à un usage **immédiat**. Nous les diffusons **à titre informatif**.

- **Bernazobre** : le débit moyen journalier du Bernazobre est désormais supérieur au débit de crise* (fixé à 20 l/s), ce qui permet une levée partielle des restrictions totales.

RESTRICTIONS DE PRELEVEMENT DE 50 %

à partir du 10 octobre 2019 à 8 h, selon les modalités suivantes :

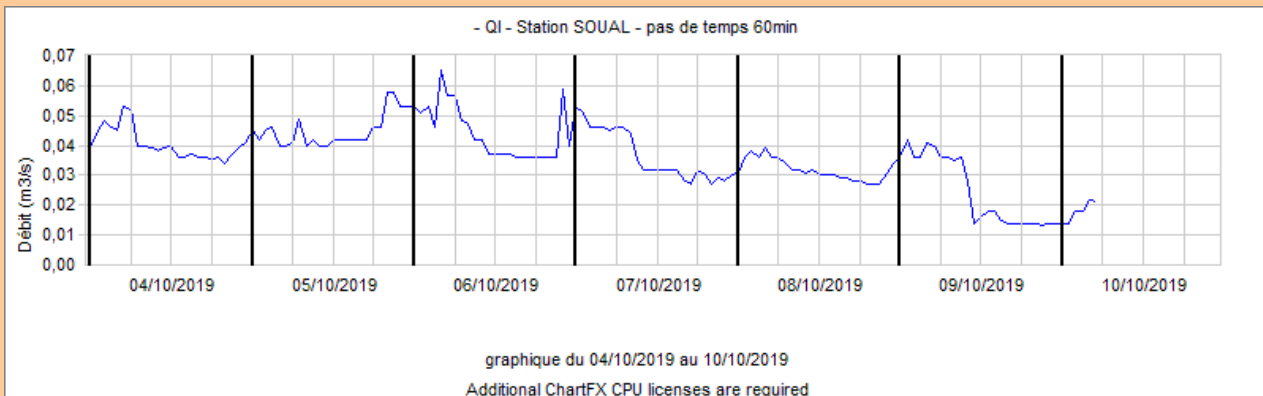
tous les prélèvements d'eau en rivière et en nappe, sauf pour l'alimentation en eau potable et les exploitations de maraîchage , sont interdits 3,5 jours par semaine, comme suit :

- **les prélèvements en rive droite du Bernazobre et sur tous ses affluents situés en rive droite** les jours impairs ;
- **les prélèvements en rive gauche du Bernazobre et sur tous ses affluents situés en rive gauche** les jours pairs.

Sont également interdits sur les communes d'Escoussens, Naves, Saix et Sémalens :

- le remplissage complet des piscines ;
- le lavage des véhicules en dehors d'une station de lavage ;
- le nettoyage des terrasses et des façades ne faisant pas l'objet de travaux ;
- l'arrosage des pelouses et espaces verts ;
- le remplissage diurne des piscines pour leur remise à niveau ;
- l'arrosage diurne des potagers ;

Ces prélèvements ne doivent pas occasionner d'assec aux abords immédiats du pompage.

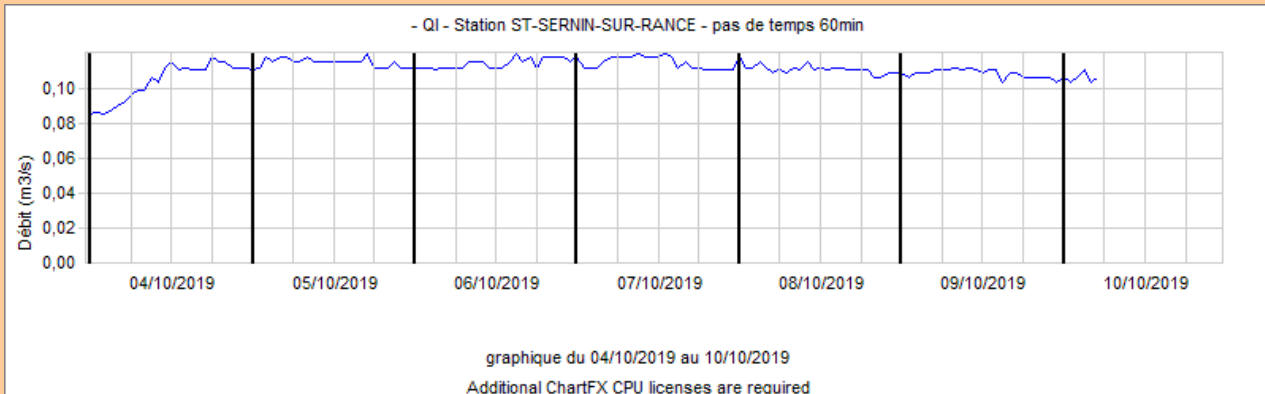


Ces données de débit sont issues de la DREAL Occitanie, elles sont **provisoire** et son destinées principalement à un usage **immédiat**. Nous les diffusons **à titre informatif**.

- **Dadou** : RAS

- **Rance** : les débits moyens enregistrés à la station de St-Sernin sont supérieurs au QAR* (fixé à 72 l/s). Cette tendance n'est actuellement pas assez pérenne pour que les restrictions soient levées.

LES PRELEVEMENTS SERONT RÉGIS PAR LES TOURS D'EAU DE NIVEAU 2 depuis le 7 septembre (équivalent restrictions de prélèvements de 50 %).
(se reporter au calendrier des tours d'eau du Rance)



Ces données de débit sont issues de la DREAL Occitanie, elles sont **provisoire** et sont destinées principalement à un usage **immédiat**. Nous les diffusons **à titre informatif**.

- **Sor** : RAS
- **Tarn** : RAS

- **Tescou** : le débit du Tescou dans la partie tarnaise non réalimentée est inférieur au débit de crise* (fixé à 20 l/s) depuis le 1^{er} juillet. Voir tableau ci-contre pour les mesures de débits.

date	débit (l/s)
10 sept. 2019	8,8
6 oct. 2019	7

TOUS LES PRELEVEMENTS D'EAU SONT INTERDITS depuis le 4 juillet 2019.

Toutefois :

les cultures légumières, le tabac, les cultures porte-graines (à l'exception des productions d'hybrides commerciaux de semences de maïs) et les pépinières bénéficient d'une restriction de niveau 2 de limitation des prélèvements, soit **3,5 jours par semaine** comme suit :

- **rive droite** : interdiction de prélèvement du jeudi 20 h au lundi 8 h ;
- **rive gauche** : interdiction de prélèvement du lundi 8 h au jeudi 20 h.

Ces prélèvements ne doivent pas occasionner d'assec aux abords immédiats du pompage.

Le Tescou n'est pas équipé d'une station de mesure automatique des débits dans la partie tarnaise non réalimentée. Les débits sont mesurés manuellement par des agents de la DDT.

- **Thoré** : RAS

État des réserves : taux de remplissage

	Bassin Tarn				
	Rassisse	Bancalié	Cammazes	Saints-Peyres	Thérondel
3 juin 19	100 %	99 %	98 %	90 %	93 %
8 juil. 19	95 %	98 %	90 %	88 %	94 %
5 août 19	77 %	97 %	72 %	70 %	63 %
17 sept. 19	51 %	70 %	61 %	33 %	20 %
7 oct. 19	49 %	62 %	56 %	26 %	0 %

*Lexique

- **DOE (Débit Objectif d'Étiage)** : valeur de débit mesuré sur un point nodal :
 - au-dessus de laquelle sont assurés la coexistence normale de tous les usages et le bon fonctionnement du milieu aquatique ;
 - qui doit en conséquence être garanti chaque année pendant l'étiage, avec les tolérances définies ci dessous :
 - Le DOE est respecté pour l'étiage d'une année si, pendant cet étiage, le plus faible débit moyen de 10 jours consécutifs (VCN 10) n'a pas été inférieur à 80 % du DOE (VCN 10 >0,8 DOE).

Le DOE ainsi défini doit être respecté statistiquement 8 années sur 10.
- **DOC (Débit Objectif Complémentaire)** : équivalent à un DOE sur les stations de suivi complémentaires des points nodaux
- **débit seuil** : équivalent à un DOE sur certains petits bassins versants
- **QA (Débit d'Alerte)** : c'est le premier seuil d'alerte, à partir duquel sont prises les premières mesures de restriction ; il est défini en général comme étant égal à 80 % du DOE.
- **QAR (Débit d'Alerte Renforcé)** : il s'agit du seuil de renforcement des mesures de restriction. Le débit d'alerte renforcé peut correspondre au tiers inférieur entre le DOE et le DCR [$DCR + 1/3 (DOE - DCR)$] ou être différent afin d'assurer la cohérence des seuils et des mesures prises de l'amont à l'aval de l'axe et garantir un écart suffisant entre les seuils d'un même point.
- **DCR (Débit de Crise)** : C'est le débit de référence au-dessous duquel seuls les exigences de la santé, de la salubrité publique, de la sécurité civile, de l'alimentation en eau potable et les besoins des milieux naturels peuvent être satisfaits.

retour au début du document



Alexandre Mullens et Valentin Pujol
avec le soutien financier de l'Agence de l'Eau
Adour-Garonne et du compte d'affectation
spéciale "Développement agricole et rural"

