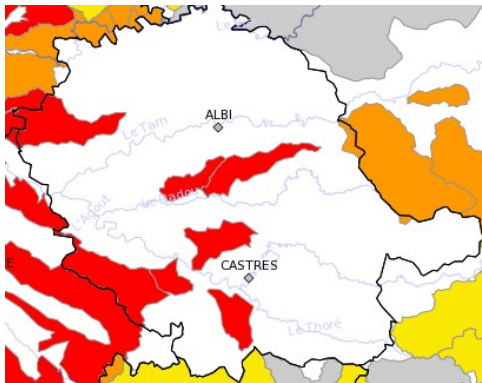


### Bassin Tarn

#### Limitations de prélèvements :

| BASSIN VERSANT*               | LIMITATIONS   | carte <i>Propluvia</i> (cliquable)   |
|-------------------------------|---|--|
| <b>Agout</b>                  | RAS   |  |
| <b>Agros</b>                  | <b>Interdiction</b> de prélever depuis le 04 juillet sauf cultures dérogoatoires. |  |
| <b>Ardial</b><br>(En Guibaud) | <b>Restriction niveau 3</b> (100%) depuis le 7 Août                               |  |
| <b>Assou</b>                  | <b>Interdiction</b> de prélever depuis le 16 juillet sauf cultures dérogoatoires. |  |
| <b>Bagas</b>                  | <b>Restriction niveau 3</b> (100%) depuis le 29 juillet                           |  |
| <b>Bernazobre</b>             | <b>Restriction niveau 3</b> (100%) depuis le 29 juillet                           |  |
| <b>Rance</b>                  | <b>Restriction niveau 2</b> (50%) depuis le 18 août                               |  |
| <b>Tescou</b>                 | <b>Interdiction</b> de prélever depuis le 18 juillet sauf cultures dérogoatoires. |  |
| <b>Girou</b>                  | <b>Interdiction</b> de prélever depuis le 28 août sauf cultures dérogoatoires.    |  |

\*vous pouvez cliquer sur un bassin afin d'obtenir plus d'informations

#### État des lâchers pour le soutien d'étiage :

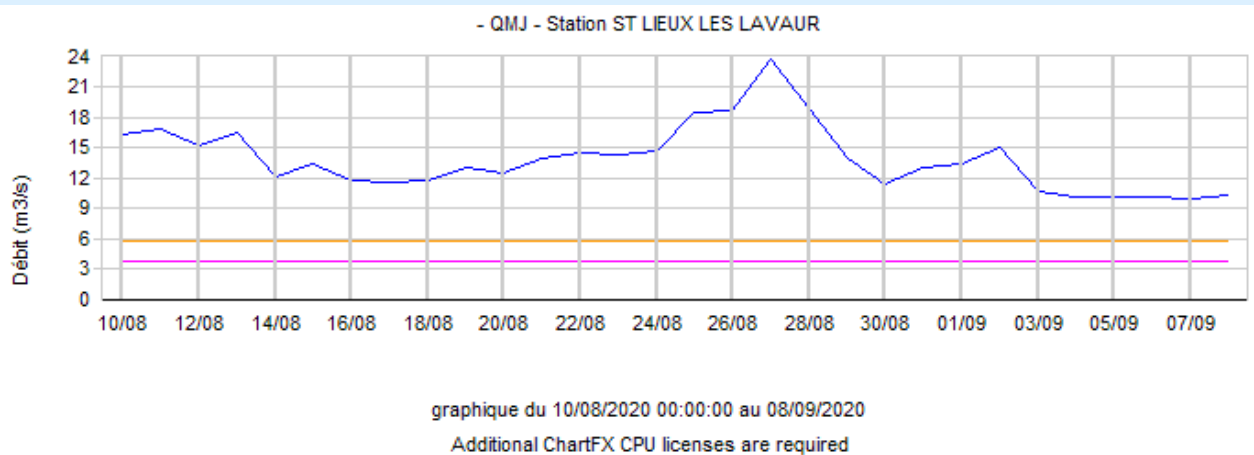
| bassin versant                | barrages<br>(cours d'eau)      | lâchers<br>précédents               | lâchers<br>actuels                    |
|-------------------------------|--------------------------------|-------------------------------------|---------------------------------------|
| <b>Bassin versant du Tarn</b> | Saints-Peyres<br>(Agout)       | 2 m <sup>3</sup> /s depuis le 28/08 | 3 m <sup>3</sup> /s depuis le 07/09   |
|                               | Rassisse - Bancalié<br>(Dadou) | 1m <sup>3</sup> /s depuis le 25/08  | 0,5 m <sup>3</sup> /s depuis le 01/09 |
|                               | Cammazes<br>(Sor)              | Pas de lâcher                       |                                       |
|                               | Thérondel<br>(Tescou)          | 90 l/s depuis le 21/07              | 60 l/s depuis le 31/08                |

#### Taux de remplissage :

**Cliquer ici afin de connaître les taux de remplissage**  
des principales réserves du département du Tarn

### Détail de l'hydrologique des cours d'eau et des restrictions :

- **Agout** : les débits enregistrés (10,4 m<sup>3</sup>/s) à la station de St Lieux les-Lavaur sont supérieurs au débit seuil\* (fixé à 5,8 m<sup>3</sup>/s).



Ces données de débit sont issues de la DREAL Occitanie, elles sont **provisoires** et sont destinées principalement à un usage **immédiat**. Nous les diffusons **à titre d'information**.

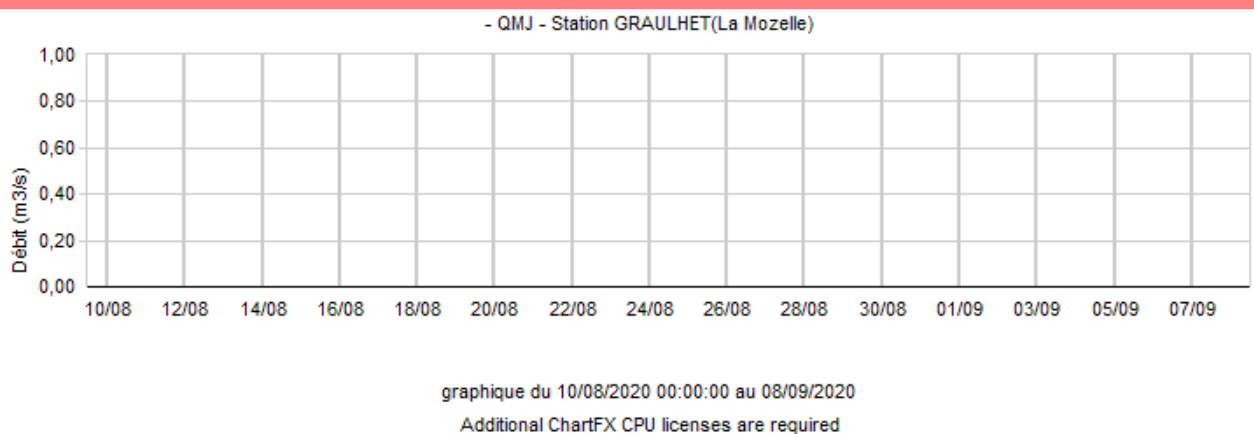
- **Agros** : les débits enregistrés à la station de Graulhet sont de 0 l/s. En conséquence, les restrictions de niveau 3 sont maintenues.

**TOUS LES PRÉLÈVEMENTS D'EAU SONT INTERDITS depuis le 04 juillet 2020.**

#### **Toutefois :**

Les cultures légumières, le tabac, les cultures porte-graines (à l'exception des productions d'hybrides commerciaux de semences de maïs) et les pépinières bénéficient d'une restriction de niveau 2. Il sera fait application du tableau de tours d'eau de niveau 2 pour chacun des irrigants concernés par cette dérogation.

Ces prélèvements ne doivent pas occasionner d'assec aux abords immédiats du pompage. (*se reporter au calendrier des tours d'eau de l'Agros*)



Ces données de débit sont issues de la DREAL Occitanie, elles sont **provisoires** et sont destinées principalement à un usage **immédiat**. Nous les diffusons **à titre d'information**.

- **Ardial (En Guibaud)** : le débit mesuré par les agents de la DDT le 31 août était de 16 l/s, inférieur au débit de crise\* (fixé à 20 l/s). En conséquence, des restrictions de niveau 3 ont été mises en place.

**TOUS LES PRELEVEMENTS D'EAU SONT INTERDITS depuis le 07 juillet 2020.**

(se reporter au calendrier des tours d'eau)

**Toutefois :**

les cultures légumières, le tabac, les cultures porte-graines (à l'exception des productions d'hybrides commerciaux de semences de maïs) et les pépinières bénéficient d'une restriction de niveau 2. Il sera fait application du tableau de tours d'eau de niveau 2 pour chacun des irrigants concernés par cette dérogation.

Ces prélèvements ne doivent pas occasionner d'assec aux abords immédiats du pompage.

*Les débits sont actuellement mesurés manuellement par des agents de la DDT.*

- **Assou** : les débits enregistrés à la station de Laboutarié (5 l/s) sont inférieurs au débit de crise\* (fixé à 40 l/s). En conséquence, des restrictions de niveau 3 ont été maintenues.

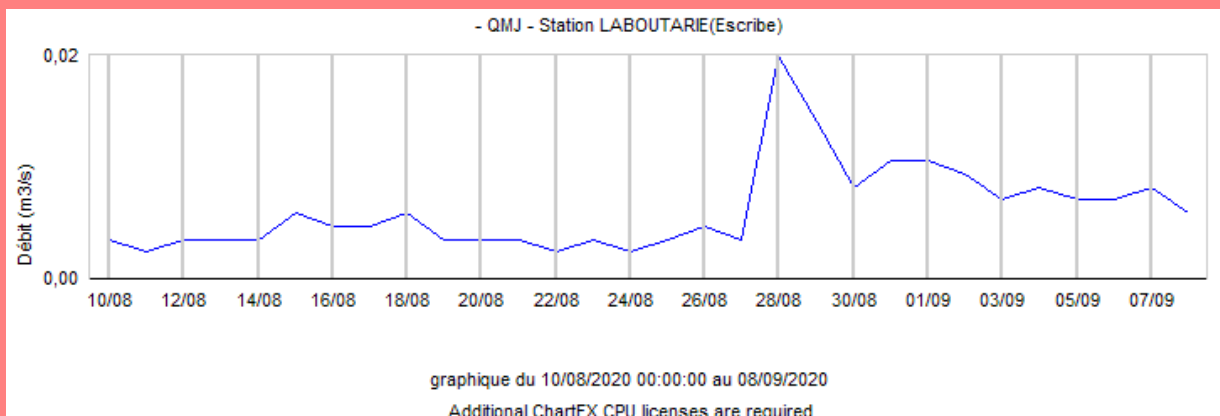
**TOUS LES PRELEVEMENTS D'EAU SONT INTERDITS depuis le 15 juillet 2020.**

(se reporter au calendrier des tours d'eau de l'Assou)

**Toutefois :**

les cultures légumières, le tabac, les cultures porte-graines (à l'exception des productions d'hybrides commerciaux de semences de maïs) et les pépinières bénéficient d'une restriction de niveau 2. Il sera fait application du tableau de tours d'eau de niveau 2 pour chacun des irrigants concernés par cette dérogation.

Ces prélèvements ne doivent pas occasionner d'assec aux abords immédiats du pompage.



Ces données de débit sont issues de la DREAL Occitanie, elles sont **provisoires** et sont destinées principalement à un usage **immédiat**. Nous les diffusons **à titre d'information**.

- **Bagas** : les débits enregistrés à la station de Cuq (15 l/s) sont inférieurs au débit de crise\* (fixé à 20 l/s).

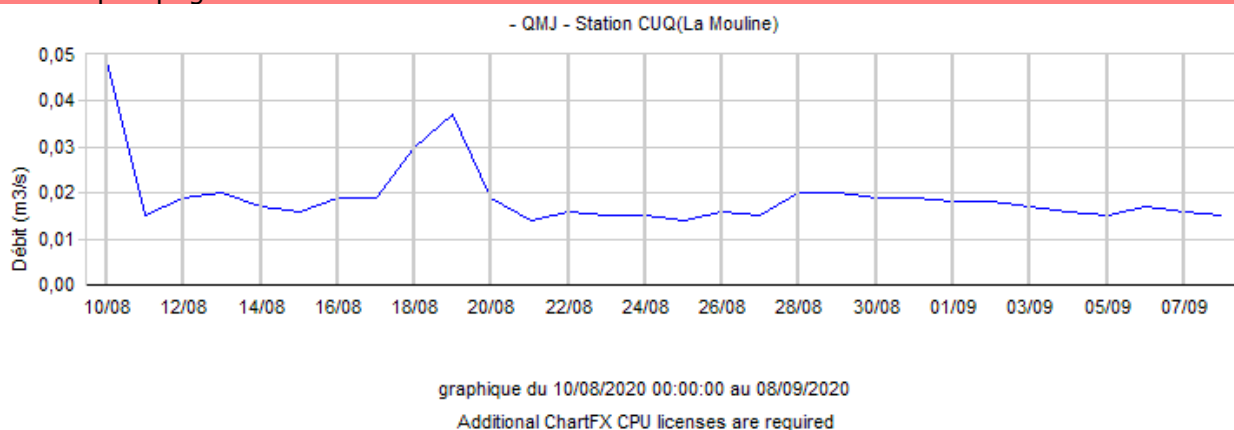
**TOUS LES PRELEVEMENTS D'EAU SONT INTERDITS depuis le 29 juillet 2020.**

*(se reporter au calendrier des tours d'eau du Bagas)*

**Toutefois :**

les cultures légumières, le tabac, les cultures porte-graines (à l'exception des productions d'hybrides commerciaux de semences de maïs) et les pépinières bénéficient d'une restriction de niveau 2. Il sera fait application du tableau de tours d'eau de niveau 2 pour chacun des irrigants concernés par cette dérogation.

Ces prélèvements ne doivent pas occasionner d'assec aux abords immédiats du pompage.



Ces données de débit sont issues de la DREAL Occitanie, elles sont **provisoires** et sont destinées principalement à un usage **immédiat**. Nous les diffusons **à titre d'information**.

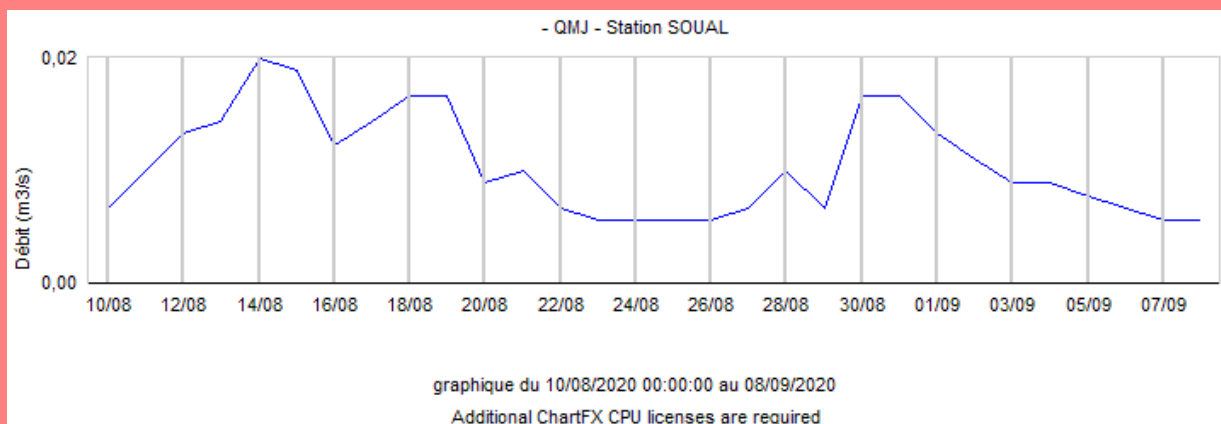
- **Bernazobre** : les débits enregistrés à la station de Soual (5 l/s) sont inférieurs au débit de crise\* (20 l/s). En conséquence, des restrictions de niveau 3 sont maintenues.

**TOUS LES PRELEVEMENTS D'EAU SONT INTERDITS depuis le 29 juillet 2020.**

**Toutefois** :

les cultures légumières, le tabac, les cultures porte-graines (à l'exception des productions d'hybrides commerciaux de semences de maïs) et les pépinières bénéficient d'une restriction de niveau 2. Il sera fait application du tableau de tours d'eau de niveau 2 pour chacun des irrigants concernés par cette dérogation.

Ces prélèvements ne doivent pas occasionner d'assec aux abords immédiats du pompage.



Ces données de débit sont issues de la DREAL Occitanie, elles sont **provisoires** et son destinées principalement à un usage **immédiat**. Nous les diffusons **à titre d'information**.

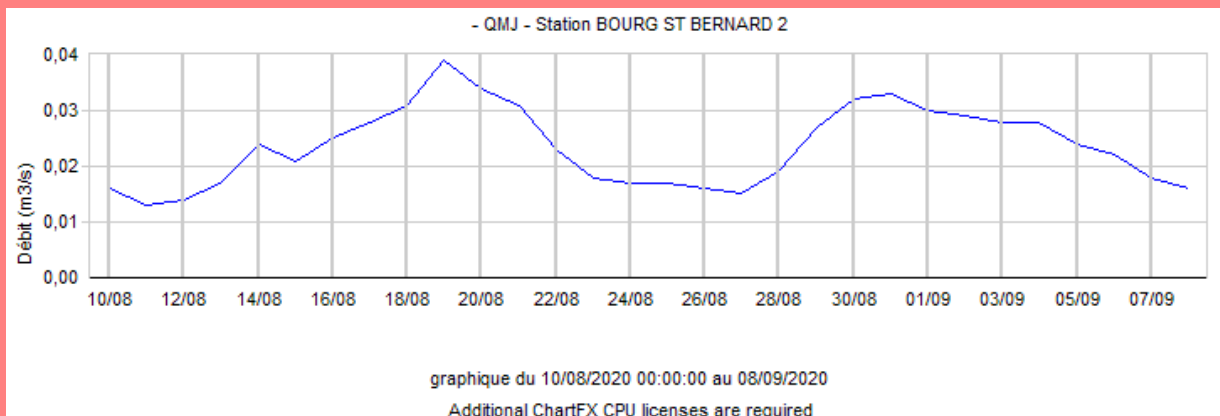
- **Dadou** : RAS

**Girou** : Les débits enregistrés à la station de Bourg-Saint-Bernard (16 l/s) sont inférieurs au débit de crise\*. En conséquence, des restrictions de niveau 3 ont été maintenues.

**TOUS LES PRELEVEMENTS D'EAU SONT INTERDITS depuis le 28 août 2020.**

**Toutefois :**

les cultures légumières, le tabac, les cultures porte-graines (à l'exception des productions d'hybrides commerciaux de semences de maïs) et les pépinières bénéficient d'une restriction de niveau 2. Il sera fait application du tableau de tours d'eau de niveau 2 pour chacun des irrigants concernés par cette dérogation.

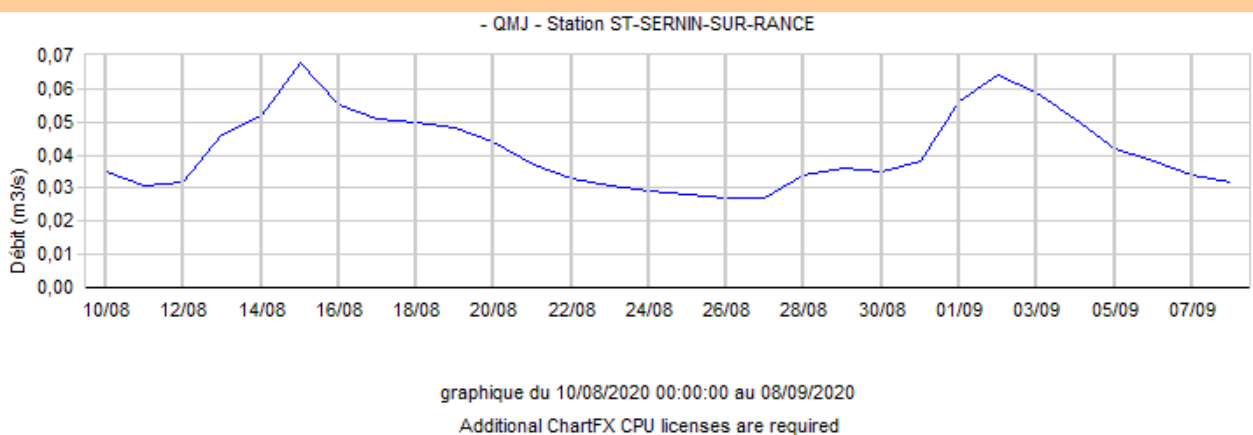


Ces données de débit sont issues de la DREAL Occitanie, elles sont **provisoires** et sont destinées principalement à un usage **immédiat**. Nous les diffusons **à titre d'information**.

**Rance** : les débits enregistrés à la station de St-Sernin sont de 32 l/s. En conséquence, les restrictions de niveau 2 sont maintenues.

**LES PRELEVEMENTS SERONT REGIS PAR LES TOURS D'EAU DE NIVEAU 2 (équivalent à des restrictions de prélèvements de 50 %), depuis le 18 Août.**

*(se reporter au calendrier des tours d'eau)*



Ces données de débit sont issues de la DREAL Occitanie, elles sont **provisoires** et sont destinées principalement à un usage **immédiat**. Nous les diffusons **à titre d'information**.

- **Sor** : RAS
- **Tarn** : RAS

- **Tescou** : Au 31 août, le débit du Tescou dans la partie tarnaise non réalimentée est inférieur au débit de crise\* (fixé à 50 l/s).

| date         | débit (l/s) |
|--------------|-------------|
| 31 août 2020 | 12          |

**TOUS LES PRELEVEMENTS D'EAU SONT INTERDITS depuis le 15 juillet 2020.**

**Toutefois :**

Les cultures légumières, le tabac, les cultures porte-graines (à l'exception des productions d'hybrides commerciaux de semences de maïs) et les pépinières bénéficient d'une restriction de niveau 2. Il sera fait application du tableau de tours d'eau de niveau 2 pour chacun des irrigants concernés par cette dérogation.

Ces prélèvements ne doivent pas occasionner d'assec aux abords immédiats du pompage. (*se reporter au calendrier des tours d'eau du Tescou*)

*Le Tescou n'est pas équipé d'une station de mesure automatique des débits dans la partie tarnaise non réalimentée. Les débits sont mesurés manuellement (courantomètre) par des agents de la DDT.*

- **Thoré** : Le débit à Payrin-Augmontel (2,7 m<sup>3</sup>/s) est satisfaisant grâce aux lâchers depuis les Saint-Peyres.

**État des réserves : taux de remplissage**

|              | <b>Bassin Tarn</b> |          |          |               |           |
|--------------|--------------------|----------|----------|---------------|-----------|
|              | Rassisse           | Bancalié | Cammazes | Saints-Peyres | Théronnel |
| 7 Sept 2020  | 43 %               | 81 %     | 58 %     | 30 %          | 34 %      |
| 31 Août 2020 | 48 %               | 82 %     | 59 %     | 34 %          | 38 %      |

## \*Lexique

- **DOE (Débit Objectif d'Étiage)** : valeur de débit mesuré sur un point nodal :
  - au-dessus de laquelle sont assurés la coexistence normale de tous les usages et le bon fonctionnement du milieu aquatique ;
  - qui doit en conséquence être garanti chaque année pendant l'étiage, avec les tolérances définies ci dessous :
    - Le DOE est respecté pour l'étiage d'une année si, pendant cet étiage, le plus faible débit moyen de 10 jours consécutifs (VCN 10) n'a pas été inférieur à 80 % du DOE (VCN 10 > 0,8 DOE).

Le DOE ainsi défini doit être respecté statistiquement 8 années sur 10.

→ **DOC (Débit Objectif Complémentaire)** : équivalent à un DOE sur les stations de suivi complémentaires des points nodaux

→ **débit seuil** : équivalent à un DOE sur certains petits bassins versants

- **QA (Débit d'Alerte)** : c'est le premier seuil d'alerte, à partir duquel sont prises les premières mesures de restriction ; il est défini en général comme étant égal à 80 % du DOE.
- **QAR (Débit d'Alerte Renforcé)** : il s'agit du seuil de renforcement des mesures de restriction. Le débit d'alerte renforcé peut correspondre au tiers inférieur entre le DOE et le DCR [ $DCR + 1/3 (DOE - DCR)$ ] ou être différent afin d'assurer la cohérence des seuils et des mesures prises de l'amont à l'aval de l'axe et garantir un écart suffisant entre les seuils d'un même point.
- **DCR (Débit de Crise)** : C'est le débit de référence au-dessous duquel seuls les exigences de la santé, de la salubrité publique, de la sécurité civile, de l'alimentation en eau potable et les besoins des milieux naturels peuvent être satisfaits.



**Dorine Mestre et Anne-Charlotte Pommier-Petit**

avec le soutien financier de l'Agence de l'Eau Adour-Garonne et du compte d'affectation spéciale "Développement agricole et rural"



Avec la contribution financière du compte d'affectation spéciale «développement agricole et rural»